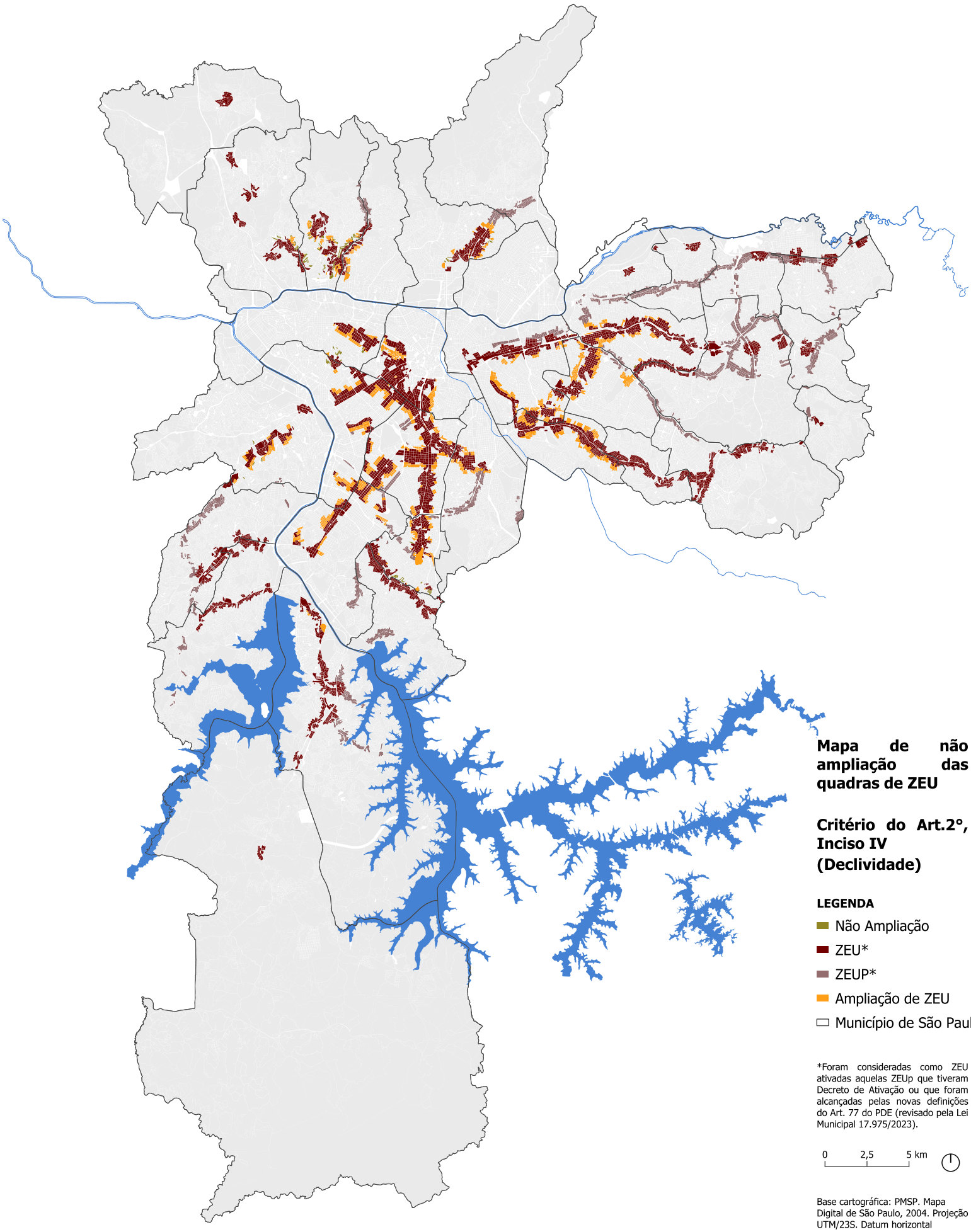

Mapa de não ampliação das quadras de ZEU

Critério do Art.2°, Inciso IV (Declividade)

LEGENDA

- Não Ampliação
- ZEU*
- ZEUP*
- Ampliação de ZEU
- Município de São Paulo

*Foram consideradas como ZEU ativadas aquelas ZEUp que tiveram Decreto de Ativação ou que foram alcançadas pelas novas definições do Art. 77 do PDE (revisado pela Lei Municipal 17.975/2023).

0 2,5 5 km

Base cartográfica: PMSP. Mapa Digital de São Paulo, 2004. Projeção UTM/23S. Datum horizontal Sirgas2000.

Elaboração: Prefeitura do Município de São Paulo. Secretaria Municipal de Urbanismo e Licenciamento.

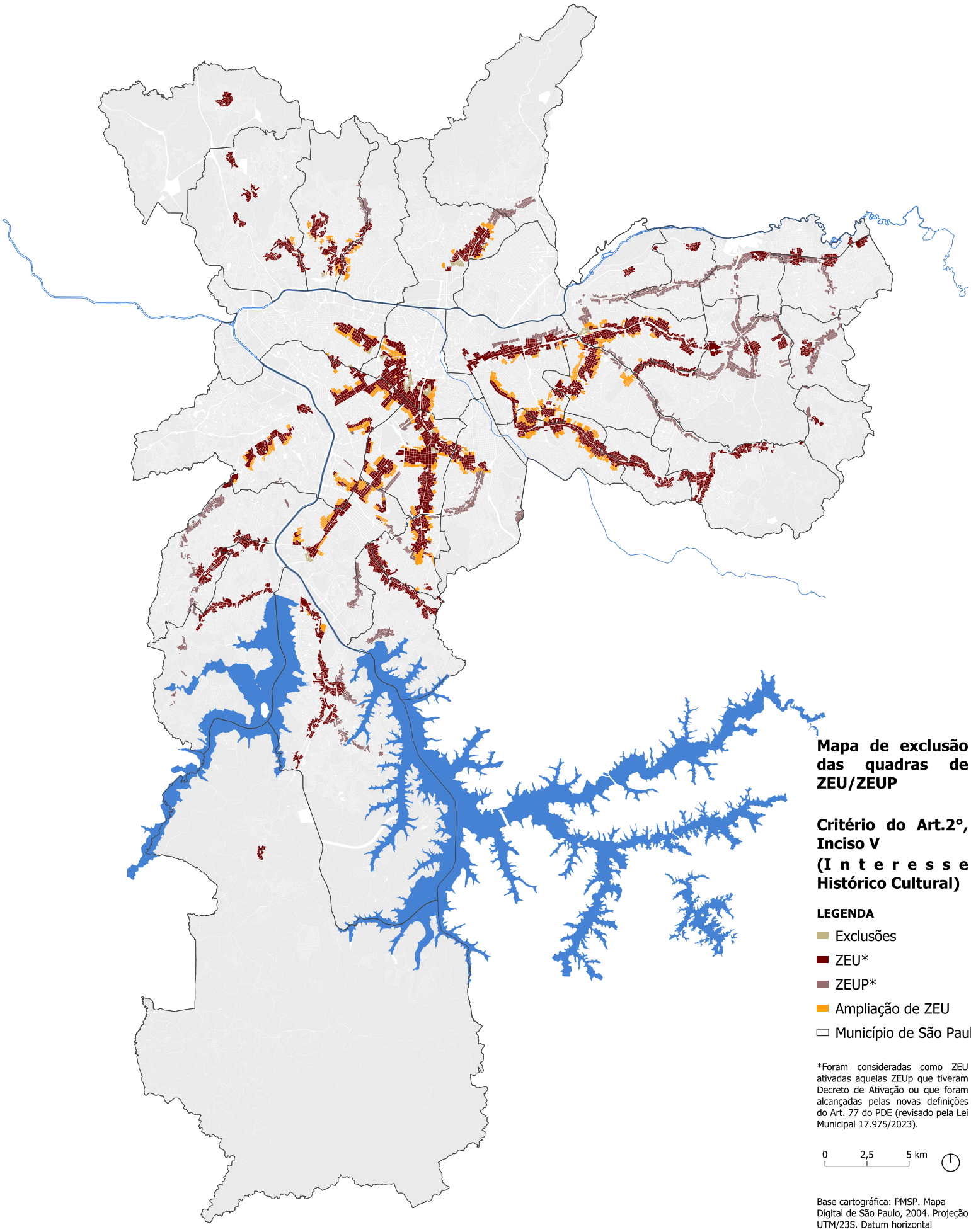

Mapa de exclusão das quadras de ZEU/ZEUP

Critério do Art.2°, Inciso V (Interesse Histórico Cultural)

LEGENDA

- Exclusões
- ZEU*
- ZEUP*
- Ampliação de ZEU
- Município de São Paulo

*Foram consideradas como ZEU ativadas aquelas ZEUp que tiveram Decreto de Ativação ou que foram alcançadas pelas novas definições do Art. 77 do PDE (revisado pela Lei Municipal 17.975/2023).

0 2,5 5 km

Base cartográfica: PMSP. Mapa Digital de São Paulo, 2004. Projeção UTM/23S. Datum horizontal Sirgas2000.

Elaboração: Prefeitura do Município de São Paulo. Secretaria Municipal de Urbanismo e Licenciamento.

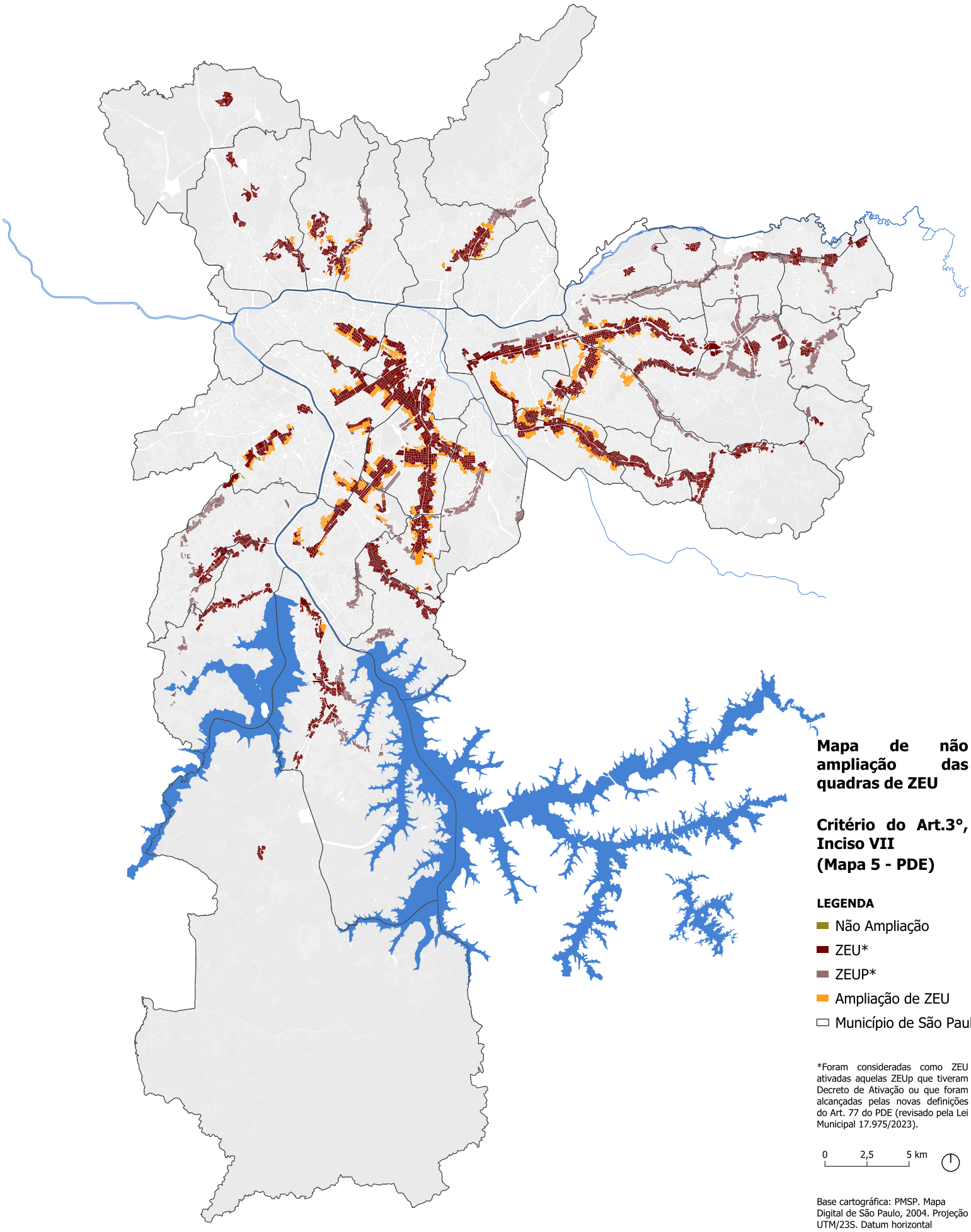

Mapa de não ampliação das quadras de ZEU

Critério do Art.3°, Inciso VII (Mapa 5 - PDE)

LEGENDA

- Não Ampliação
- ZEU*
- ZEUP*
- Ampliação de ZEU
- Município de São Paulo

*Foram consideradas como ZEU ativadas aquelas ZEUp que tiveram Decreto de Ativação ou que foram alcançadas pelas novas definições do Art. 77 do PDE (revisado pela Lei Municipal 17.975/2023).

0 2,5 5 km

Base cartográfica: PMSP. Mapa Digital de São Paulo, 2004. Projeção UTM/23S. Datum horizontal Sirgas2000.

Elaboração: Prefeitura do Município de São Paulo. Secretaria Municipal de Urbanismo e Licenciamento.